




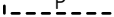





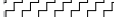







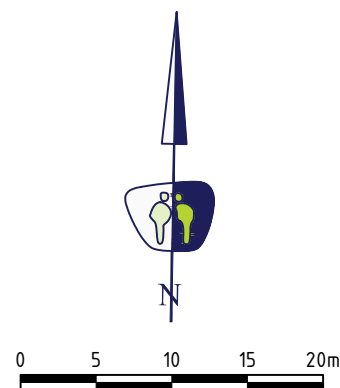


Verklaring

-  Bebouwingsvlak
-  Entree
-  Kavelgrens
-  Bouwnummer
-  Vergunningsvrije zone
-  Parkeren op eigen terrein
-  Haag, ca. 600 mm hoog
-  Hekwerk + hedera + poort, ca. 1800 mm hoog
-  Hekwerk met hedera, ca. 1800 mm hoog
-  Schutting, ca. 1800 mm hoog
-  Damwand
-  Vlonder
-  Mandelig gebied
-  Recht van overpad
-  Water
-  Berging
-  Tuinpoort
-  Nooduitgang
-  4x Postbox voor bouwnrs. 1 t/m 4

LOCATIEGEGEVENS

Kadastrale gemeente: Zaandam
 Sectie K
 Perceelnummer(s): 09754,09755,09756,09757
 13304,13380,03786,1161,11660



PROJECTGEGEVENS

Projectnaam: Pakhuis aan de Zaan
 Locatie: Zaandam
 Onderwerp: Situatietekening
 Bouwnr. 01 tm 06
 Datum: 21-01-2021
 Formaat: A4
 Schaal: 1:500

